



Public

conseillé aux sportifs à partir de 14 ans



Distance

6,5 km environ



Durée

2 h environ
1 h environ à vélo



Nombre de postes

21 (15 poteaux et 5 boîtiers-pince numérotés de 52 à 67 + n° 24, n° 34, n° 37, n° 39 et n° 41)

Légende

△ Point de départ et d'arrivée

○ Postes (le centre du cercle donne l'emplacement précis des postes à découvrir)

Fonctionnement

○ **Matériel** : 1 carte

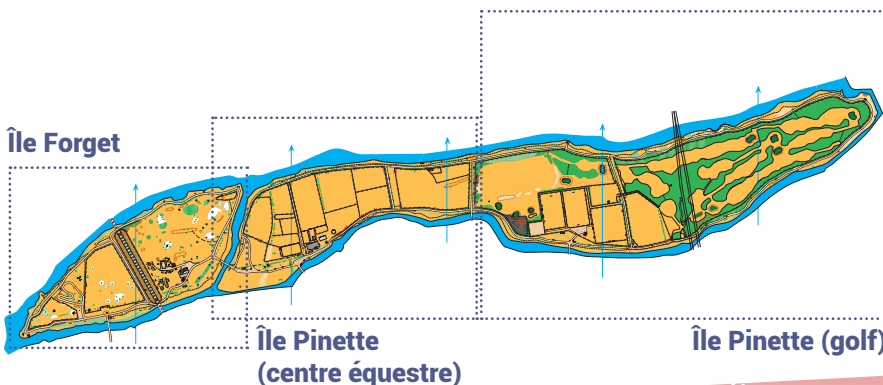
Du point de départ sur la carte, un participant ou groupe de participants se déplace sur le circuit à la recherche des bornes, une à une dans l'ordre croissant. À leur découverte, pour certifier de votre passage, vous poinçonnez sur votre carte les cases de contrôle correspondant aux numéros des postes.

Variante à deux équipes

○ **Matériel** : 2 cartes

Même principe mais 2 participants ou groupes de participants peuvent s'affronter en rapidité en réalisant pour l'un, le circuit à l'endroit (ordre croissant), pour l'autre le circuit en sens inverse (ordre décroissant) depuis le même point de départ.

Île Forget



Île Pinette
(centre équestre)

Île Pinette (golf)

CIRCUITS PERMANENTS D'ORIENTATION



N°5 Méga circuit « Le tour des îles »

saintsebastien.fr



Saint-Sébastien sur-Loire

Ile Forget Saint Sébastien sur Loire

Echelle : 1/3000 Equidistance: 2,5 m

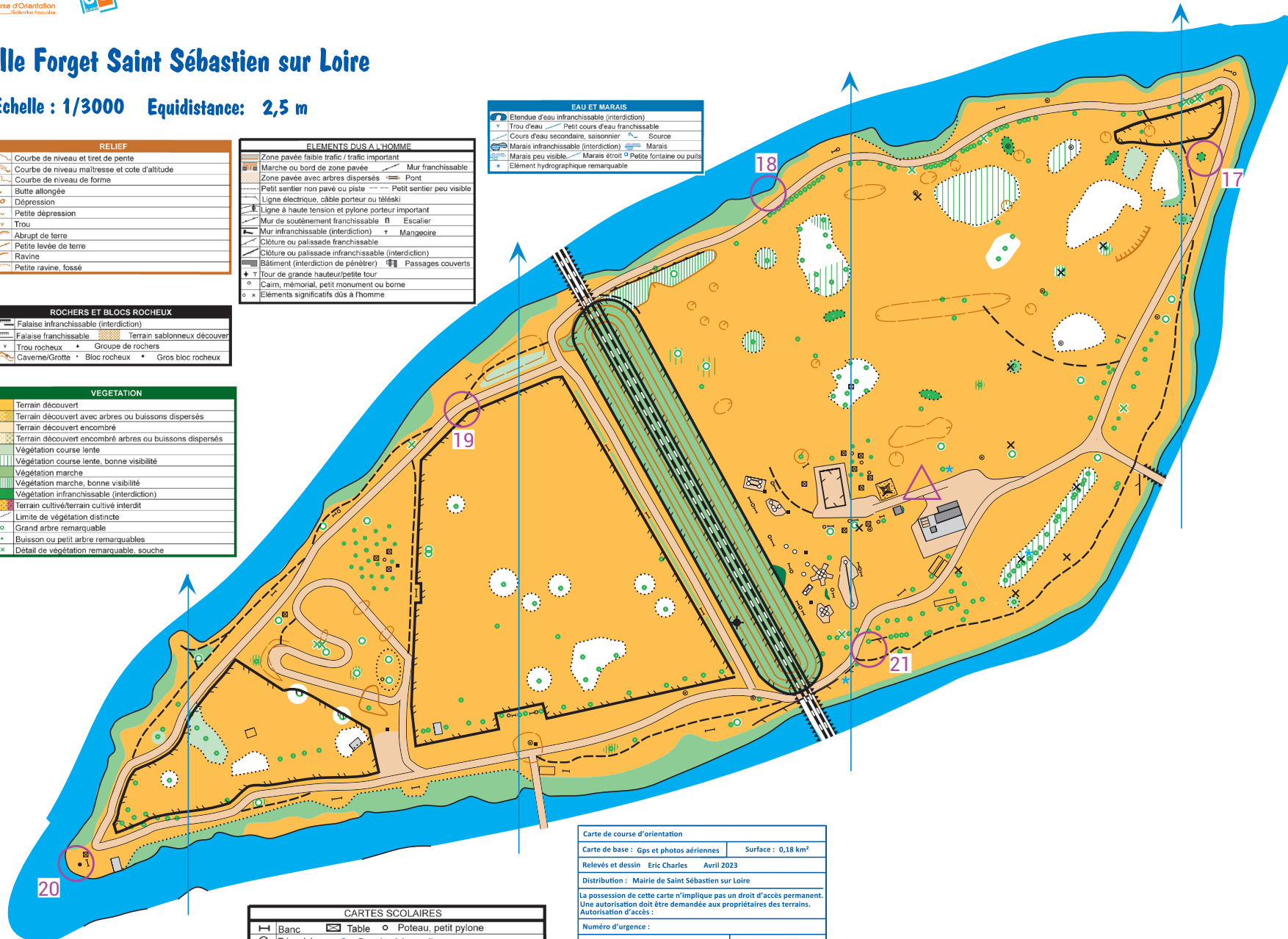
| RELIEF | |
|--------|---|
| | Courbe de niveau et tiret de pente |
| | Courbe de niveau maîtresse et cote d'altitude |
| | Courbe de niveau de forme |
| | Butte allongée |
| | Dépression |
| | Petite dépression |
| | Trou |
| | Abrupt de terre |
| | Petite levée de terre |
| | Ravine |
| | Petite ravine, fossé |

| ELEMENTS DUS A L'HOMME | |
|------------------------|--|
| | Zone pavée faible trafic / trafic important |
| | Marche ou bord de zone pavée |
| | Zone pavée avec arbres dispersés |
| | Petit sentier non pavé ou piste |
| | Ligne électrique, câble porteur ou téléski |
| | Ligne à haute tension et pylone porteur important |
| | Mur de soutènement franchissable |
| | Mur infranchissable (interdiction) |
| | Clture ou palissade franchissable |
| | Clture ou palissade infranchissable (interdiction) |
| | Bâtiment (interdiction de pénétrer) |
| | Tour de grande hauteur/petite tour |
| | Cairn, mémorial, petit monument ou borne |
| | Éléments significatifs dus à l'homme |

| ROCHERS ET BLOCS ROCHEUX | |
|--------------------------|--|
| | Falaise infranchissable (interdiction) |
| | Falaise franchissable |
| | Trou rocheux |
| | Caveme/Grotte |
| | Bloc rocheux |
| | Gros bloc rocheux |

| VEGETATION | |
|------------|---|
| | Terrain découvert |
| | Terrain découvert avec arbres ou buissons dispersés |
| | Terrain découvert encombré |
| | Terrain découvert encombré arbres ou buissons dispersés |
| | Végétation course lente |
| | Végétation course lente, bonne visibilité |
| | Végétation marche |
| | Végétation marche, bonne visibilité |
| | Végétation infranchissable (interdiction) |
| | Terrain cultivé/terrain cultivé interdit |
| | Limite de végétation distincte |
| | Grand arbre remarquable |
| | Buisson ou petit arbre remarquables |
| | Détail de végétation remarquable, souche |

| EAU ET MARAIS | |
|---------------|--|
| | Etendue d'eau infranchissable (interdiction) |
| | Trou d'eau |
| | Petit cours d'eau franchissable |
| | Cours d'eau secondaire, saisonnier |
| | Source |
| | Marais infranchissable (interdiction) |
| | Marais peu visible |
| | Marais étroit |
| | Petite fontaine ou puits |
| | Élément hydrographique remarquable |



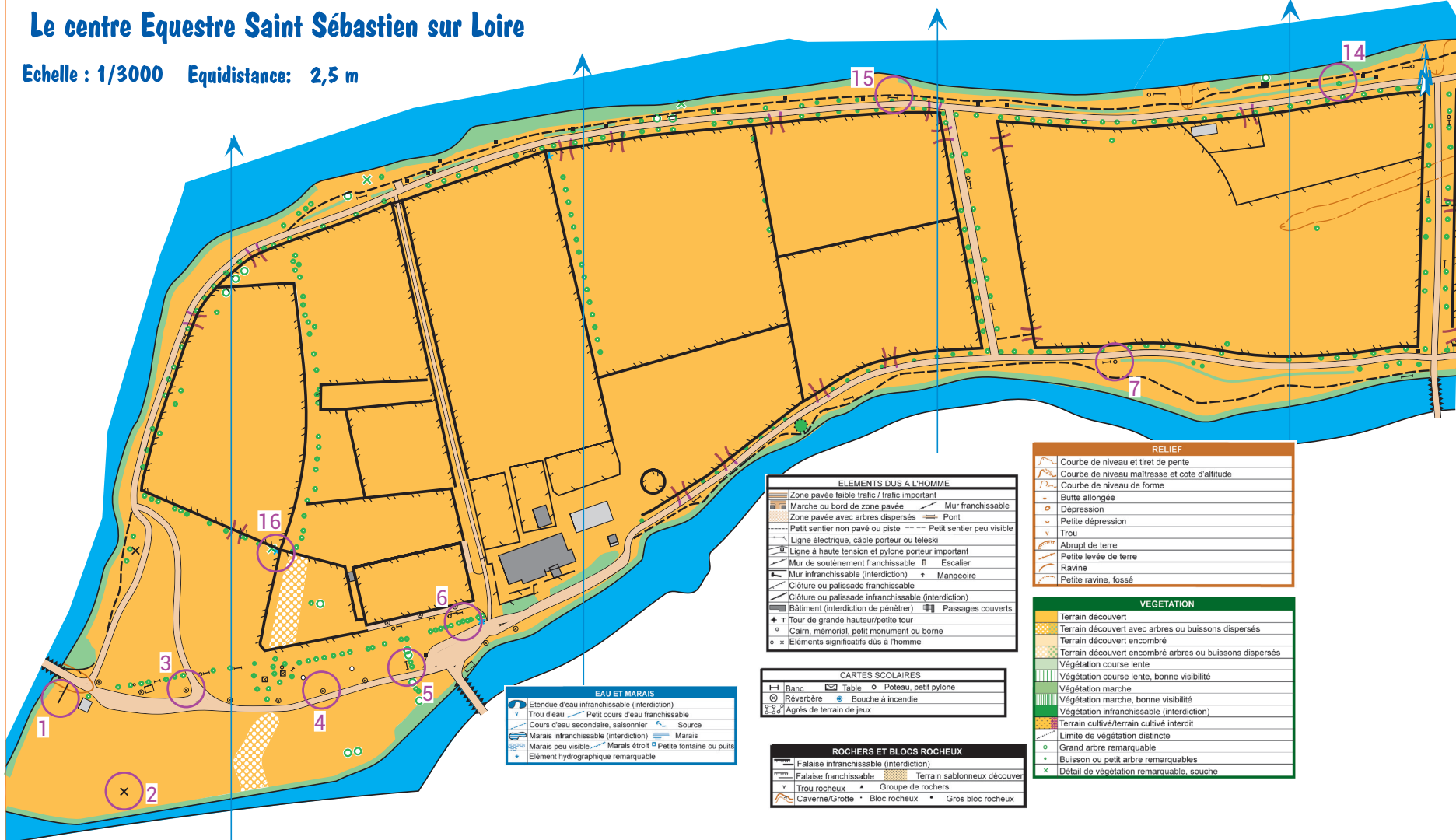
| | |
|----|------|
| 17 | n°24 |
| 18 | n°34 |
| 19 | n°37 |
| 20 | n°39 |
| 21 | n°41 |

| CARTES SCOLAIRES | |
|------------------|--------------------------|
| | Banc |
| | Table |
| | Poteau, petit pylone |
| | Reverbère |
| | Bouche à incendie |
| | Agrès de terrain de jeux |

| Carte de course d'orientation | |
|---|--------------------|
| Carte de base : Gps et photos aériennes | Surface : 0,18 km² |
| Relevés et dessin : Eric Charles | Avril 2023 |
| Distribution : Mairie de Saint Sébastien sur Loire | |
| La possession de cette carte n'implique pas un droit d'accès permanent. Une autorisation doit être demandée aux propriétaires des terrains. | |
| Autorisation d'accès : | |
| Numéro d'urgence : | |
| Toute reproduction ou adaptation sous quelque forme et par quelque procédé que ce soit, même partielle, est interdite. | |
| Coordonnées CDCC : | ©FFCO-2023 |

Le centre Equestre Saint Sébastien sur Loire

Echelle : 1/3000 Equidistance: 2,5 m



| ELEMENTS DUS A L'HOMME | |
|--|--|
| Zone pavée faible trafic / trafic important | Mur franchissable |
| Marche ou bord de zone pavée | Pont |
| Zone pavée avec arbres dispersés | Petit sentier peu visible |
| Petit sentier non pavé ou piste | Ligne électrique, câble porteur ou télési |
| Ligne électrique, câble porteur ou télési | Mur de soutènement franchissable |
| Mur de soutènement franchissable | Escalier |
| Mur infranchissable (interdiction) | Mangeoire |
| Cloûture ou palissade franchissable | Cloûture ou palissade infranchissable (interdiction) |
| Cloûture ou palissade infranchissable (interdiction) | Bâtiment (interdiction de pénétrer) |
| Bâtiment (interdiction de pénétrer) | Passages couverts |
| Tour de grande hauteur/petite tour | Cairn, mémorial, petit monument ou borne |
| Cairn, mémorial, petit monument ou borne | Eléments significatifs dus à l'homme |
| Eléments significatifs dus à l'homme | |

| CARTES SCOLAIRES | |
|----------------------|--------------------------|
| Banc | Table |
| Poteau, petit pylône | Rivière |
| Bouche à incendie | Agres de terrain de jeux |

| ROCHERS ET BLOCS ROCHEUX | |
|--|-----------------------|
| Falaise infranchissable (interdiction) | Falaise franchissable |
| Terrain sablonneux découvert | Trou rocheux |
| Groupe de rochers | Caverne/Grotte |
| Bloc rocheux | Gros bloc rocheux |

| RELIEF | |
|------------------------------------|---|
| Courbe de niveau et tiret de pente | Courbe de niveau maîtresse et cote d'altitude |
| Courbe de niveau de forme | Butte allongée |
| Dépression | Petite dépression |
| Trou | Abrupt de terre |
| Petite levée de terre | Ravine |
| Petite ravine, fossé | |

| VEGETATION | |
|--|---|
| Terrain découvert | Terrain découvert avec arbres ou buissons dispersés |
| Terrain découvert encombré | Terrain découvert encombré arbres ou buissons dispersés |
| Végétation course lente | Végétation course lente, bonne visibilité |
| Végétation marche | Végétation marchée, bonne visibilité |
| Végétation marchée, bonne visibilité | Végétation infranchissable (interdiction) |
| Terrain cultivé/terrain cultivé interdit | Limite de végétation distincte |
| Grand arbre remarquable | Buisson ou petit arbre remarquables |
| Détail de végétation remarquable, souche | |

| EAU ET MARAIS | |
|--|---------------------------------------|
| Etendue d'eau infranchissable (interdiction) | Trou d'eau |
| Petit cours d'eau franchissable | Cours d'eau secondaire, saisonnier |
| Source | Marais infranchissable (interdiction) |
| Marais | Marais peu visible |
| Marais étroit | Petite fontaine ou puits |
| Elément hydrographique remarquable | |

Carte de course d'orientation

Carte de base : Gps et photos aériennes Surface : 0,18 km²

Relevés et dessin : Eric Charles Avril 2023

Distribution : Mairie de Saint Sébastien sur Loire

La possession de cette carte n'implique pas un droit d'accès permanent. Une autorisation doit être demandée aux propriétaires des terrains. Autorisation d'accès :

Numéro d'urgence :

Toute reproduction ou adaptation sous quelque forme et par quelque procédé que ce soit, même partielle, est interdite. ©FFCO-2023

Coordonnées CDBO :

- 16 n°67
- 15 n°66
- 14 n°65
- 7 n°58
- 6 n°57
- 5 n°56
- 4 n°55
- 3 n°54
- 2 n°53
- 1 n°52

Le Golf Saint Sébastien sur Loire

Echelle : 1/5000 Equidistance : 2,5 m



- 13
- 12 n°64
- 11 n°63
- 10 n°62
- 9 n°61
- 8 n°60
- n°59

| ELEMENTS DUS A L'INOMIE | |
|--|--------------------------|
| Zone pavée faible trafic / trafic important | |
| Marche ou bord de zone pavée | Mur franchissable |
| Zone pavée avec arbres dispersés | Pont |
| Petit sentier non pavé ou piste | Petit sentier peu viable |
| Ligne électrique, câble porteur ou téléski | |
| Ligne à haute tension et pylône porteur important | |
| Mur de soutèrenement franchissable | Escalier |
| Mur infranchissable (interdiction) | Mangeoire |
| Clôture ou passerelle franchissable | |
| Clôture ou passerelle infranchissable (interdiction) | |
| Bâtiment (interdiction de pénétrer) | Passages couverts |
| Tour de grande hauteur/petite tour | |
| Calm, mémorial, petit monument ou borne | |
| Éléments significatifs des à l'homme | |

| VEGETATION | |
|---|--|
| Terrain découvert | |
| Terrain découvert avec arbres ou buissons dispersés | |
| Terrain découvert encombré | |
| Terrain découvert encombré arbres ou buissons dispersés | |
| Vegetation course lente | |
| Vegetation course lente, bonne visibilité | |
| Vegetation marche | |
| Vegetation marche, bonne visibilité | |
| Vegetation infranchissable (interdiction) | |
| Terrain cultivé/terran cultivé interdit | |
| Limite de végétation distincte | |
| Grand arbre remarquable | |
| Buisson ou petit arbre remarquables | |
| Détail de végétation remarquable, souche | |

| RELIEF | |
|--|--|
| Courbe de niveau et tiret de pente | |
| Courbe de niveau maillrisse et côté d'altitude | |
| Courbe de niveau de forme | |
| Butte allongée | |
| Depression | |
| Petite dépression | |
| Trou | |
| Abrupt de terre | |
| Petite levée de terre | |
| Ravine | |
| Petite ravine, fossé | |

| CARTES SCOLAIRES | | |
|--------------------------|-------------------|----------------------|
| Banc | Table | Poteau, petit pylone |
| Réverbère | Bouche à incendie | |
| Agres de terrain de jeux | | |

| ROCHERS ET BLOCS ROCHEUX | |
|---|------------------------------|
| Faïsses infranchissables (interdiction) | |
| Faïsses franchissables | Terrain sablonneux découvert |
| Trou rocheux | Groupe de rochers |
| Caverne/Grotte | Bloc rocheux |
| | Gros bloc rocheux |

| EAU ET MSAIS | |
|---|------------------------------------|
| Crues de eau infranchissable (interdiction) | |
| Écou de eau | Petit cours d'eau franchissable |
| Cours d'eau secondaire, saisonnier | Soupe |
| Mars infranchissable (interdiction) | Mars |
| Mars peu visible | Mars étoc |
| | Petite fontaine ou puits |
| | Élément hydrographique remarquable |

Carte de course d'orientation
Carte de base : Gps et photos aériennes Surface : 0,18 km²
Rédacté et dessiné : Eric Charles Avril 2023
Distribution : Mairie de Saint Sébastien sur Loire
En possession de cette carte implique pas un droit d'accès permanent.
Une association doit être demandée aux propriétaires des terrains.
(Autorisation d'accès)
Nombre d'urgence :
Toute reproduction ou adaptation sans
autorisation écrite est formellement interdite.
©FFCO-2023
Coordonnées ODOO

01 47 97 11 91 - contact@ffcoorientation.fr

