

À pied, à vélo

Découvrez Saint-Sébastien-sur-Loire en suivant le "sentier des 6 pèlerins", décrit dans Gargantua de Rabelais, ou les 6 autres itinéraires qui sillonnent la ville.

Le sentier des six pèlerins

Profitez du charme et de la tranquillité des bords de Loire et des îles arborées formant un vaste espace naturel préservé. François Rabelais en fait mention au chapitre 38 de Gargantua, dans lequel le géant mange en salade six pèlerins !

Pendant votre balade, profitez la long du boulevard des Pas Enchantés, de l'exposition photographique permanente « Amour de Saint-Seb' » : une douzaine de photos d'archives grand format qui nous rappellent ce que furent les bords de Loire au début du siècle dernier.

Pour se désaltérer, une pause s'impose en cours de route sous les parasols bleus de la Station Nuage, comptoir situé sur le parcours au croisement de la route du Vignoble et de la Loire à vélo...

Distance : 11,5 km / Durée : 2 h 30

Itinéraires des sentiers de randonnée

Les itinéraires sont téléchargeables en bas de page.



Cliquer sur ce symbole, à gauche de la carte, pour voir la légende.

[Voir en plein écran](#)

Avec l'aimable autorisation des Amis de Saint-Sébastien.

Saint-Sébastien-sur-Loire à vélo








[Voir en plein écran](#)













Téléchargez les itinéraires vélo dans la Ville : pistes et bandes cyclables, chaucidous, etc. ainsi que les circuits détaillés

15/10/2020



DOCUMENTS MIS À DISPOSITION:

- [Circuit du bourg.pdf](#) [2081ko] 
- [Circuit du Douet.pdf](#) [2078.3ko] 
- [Circuit de la Métairie.pdf](#) [2030.6ko] 
- [Circuit de Portechaise.pdf](#) [2028ko] 
- [Circuit de la Savariere.pdf](#) [2025.1ko] 
- [Gargantua - chapitre 38.pdf](#) [40.5ko] 
- [circuit_six_pelerins-bd.pdf](#) [1960.9ko] 

-  [Plan des pistes cyclables.pdf](#) [6278ko] 
-  [Plan des temps de trajets à vélo.pdf](#) [4842.4ko] 
-  [Circuit 5 km - Portereau-Gripôts.pdf](#) [2565.5ko] 
-  [Circuit 6 km - Fontaine-Savarière.pdf](#) [2540.8ko] 
-  [Circuit 7 km - crapa.pdf](#) [2496.3ko] 
-  [Circuit 10 km - Crapa.pdf](#) [2497.3ko] 

Mots-clés: [balade](#), [vélo](#), [sentier des 6 pèlerins](#), [promenade](#)

URL source: <https://www.saintsebastien.fr/fr/loisirs/pied-velo>